

Legende

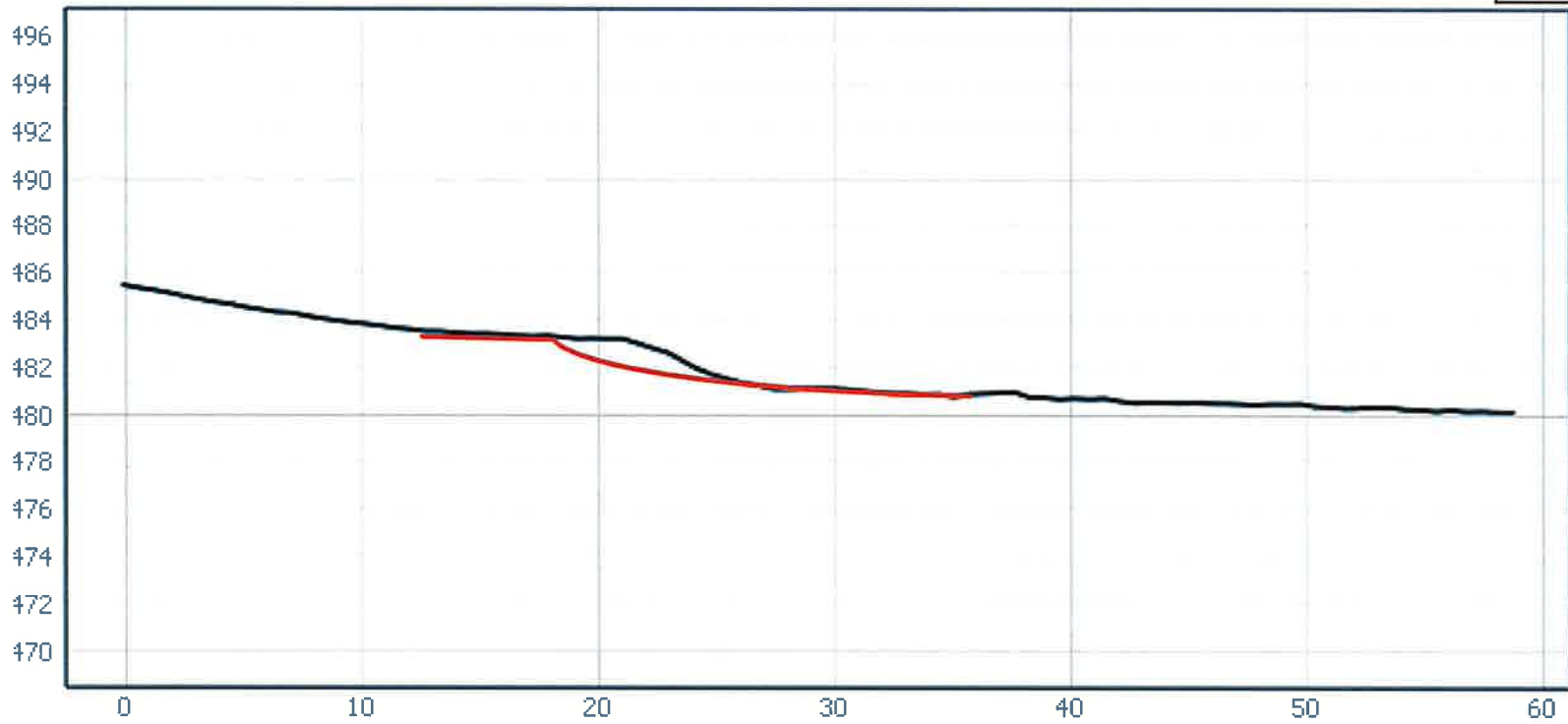
- Belastete Standorte
- Amphibientümpel
- Flächen mit Bodenabtrag auf Teilflächen
- Bachoffenlegung
- Statische Waldgrenzen
- Fließgewässer
- offen
- eingedolt
- KbS Standorte
- Katastereintrag, weder überwachungs- noch sanierungsbedürftig
- Entlassen

0 20 40 60 m
Massstab 1:1'500
Ausgabedatum 02.08.2023 / arpsci

Profil 1

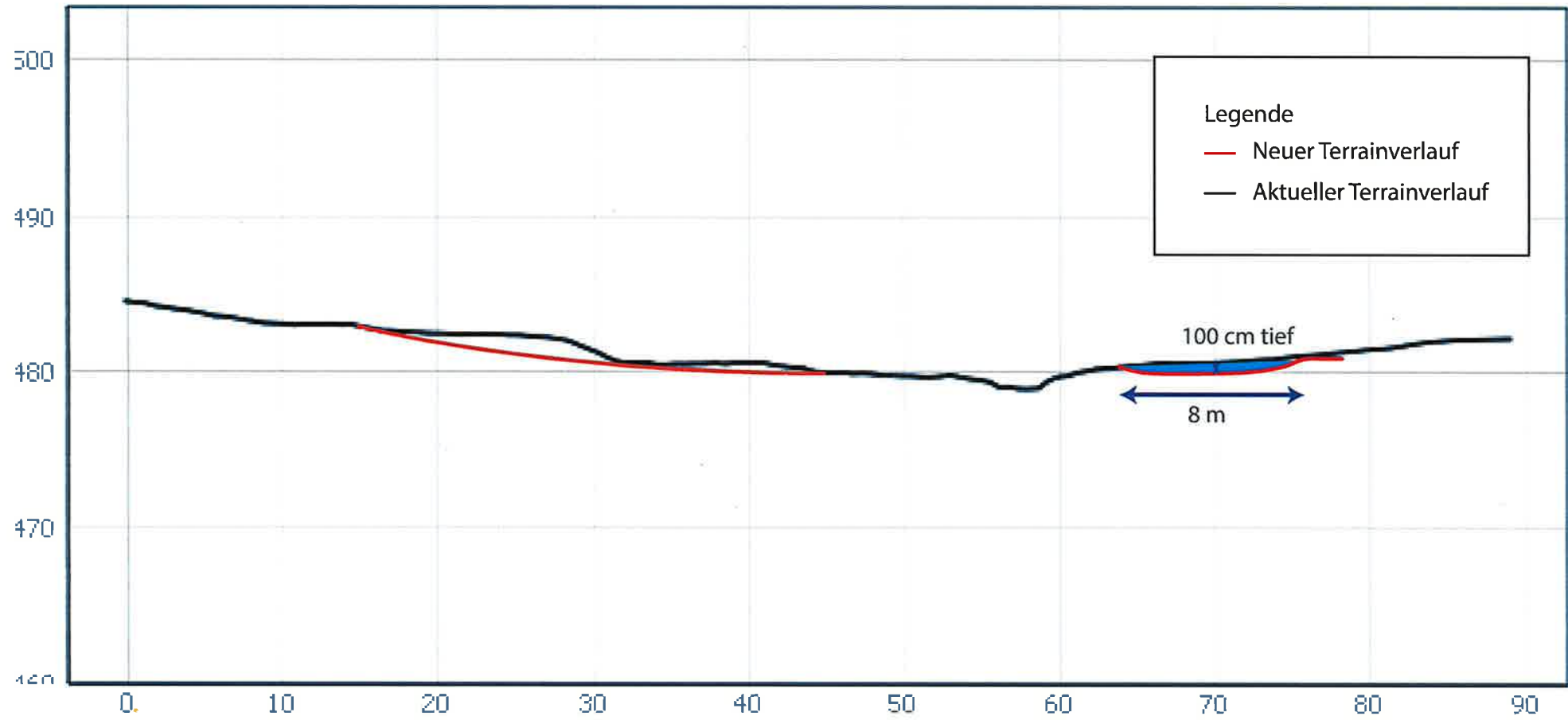
Legende

- Neuer Terrainverlauf
- Aktueller Terrainverlauf



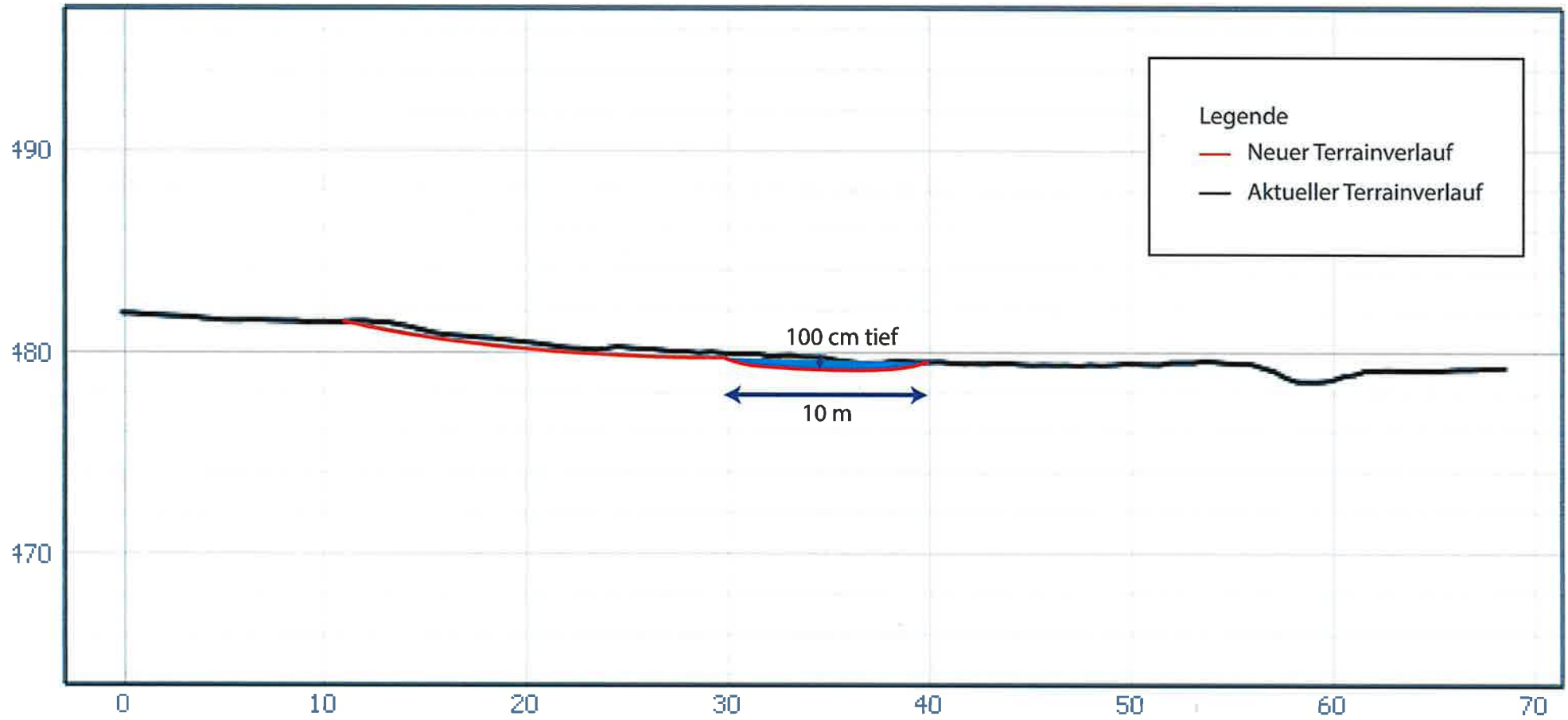
✓

Profil P2



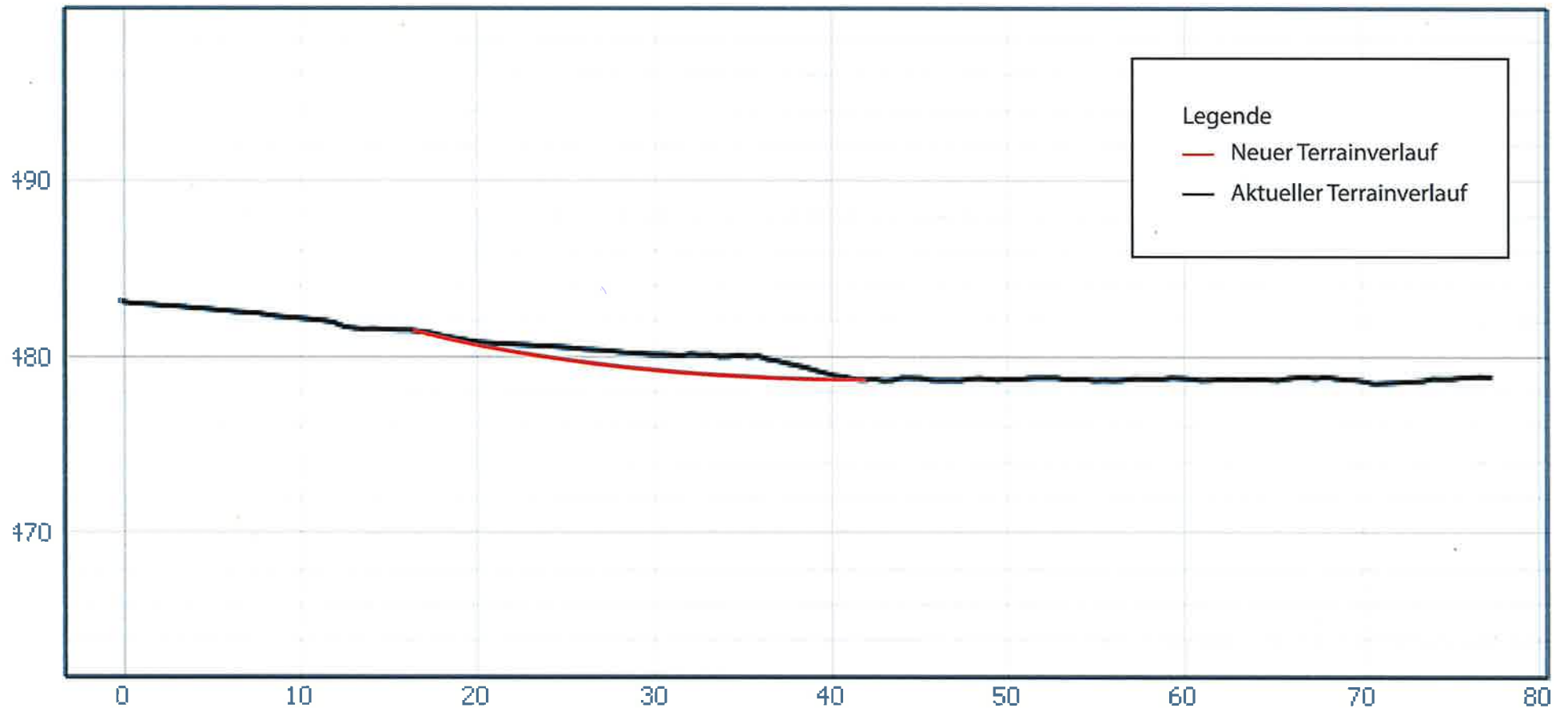
0

Profil 3



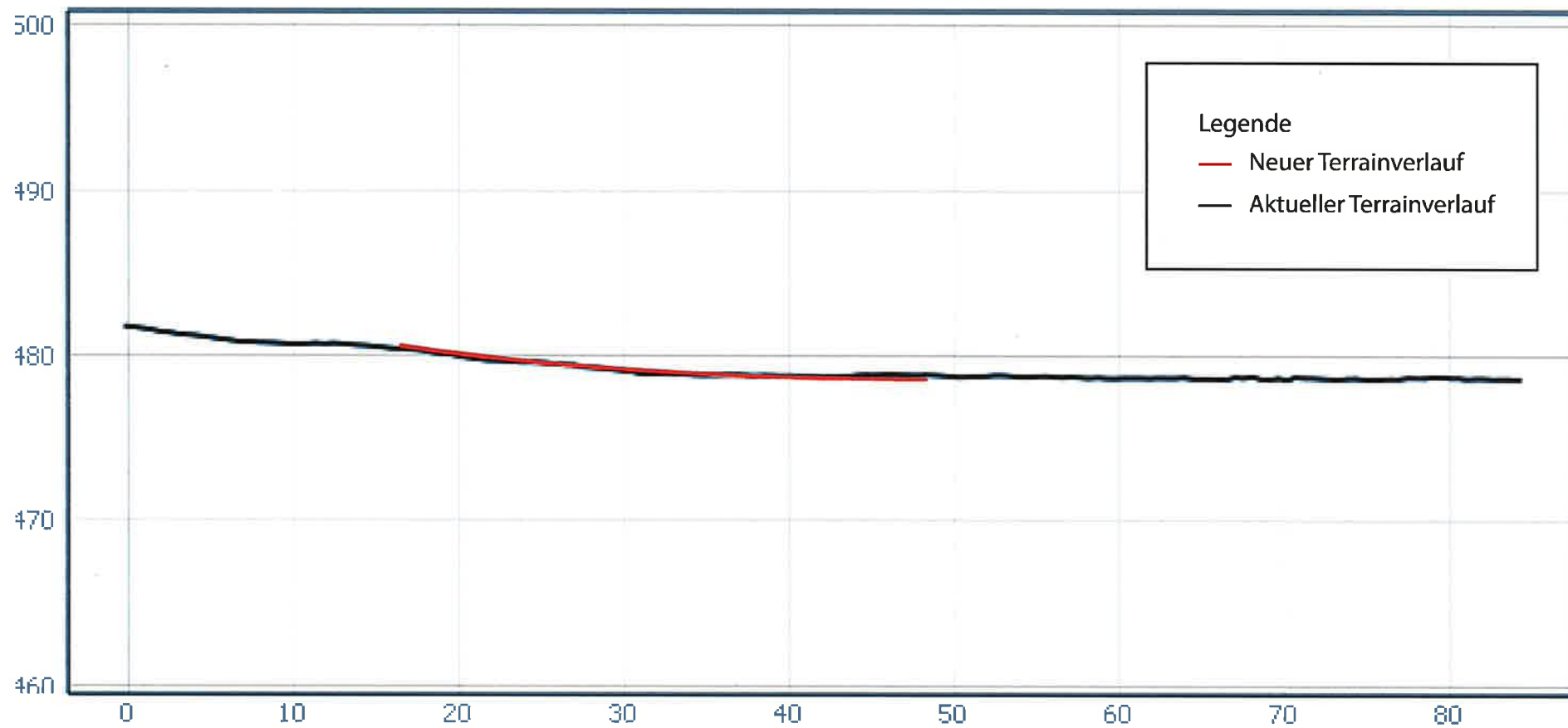
Handwritten mark or signature.

Profil 4



14

Profil 5



✓