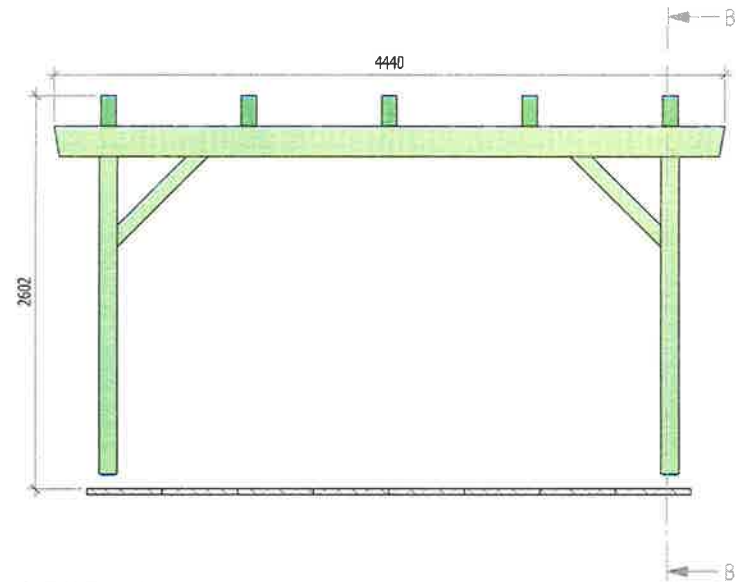
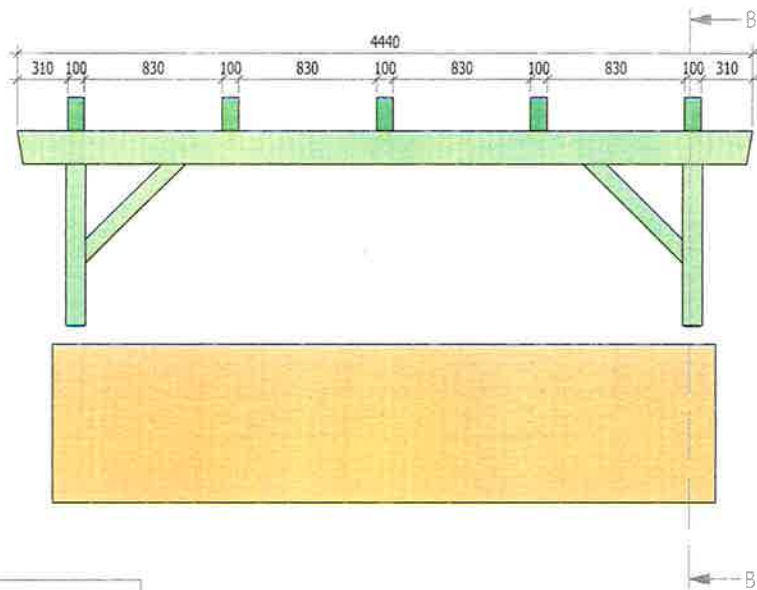


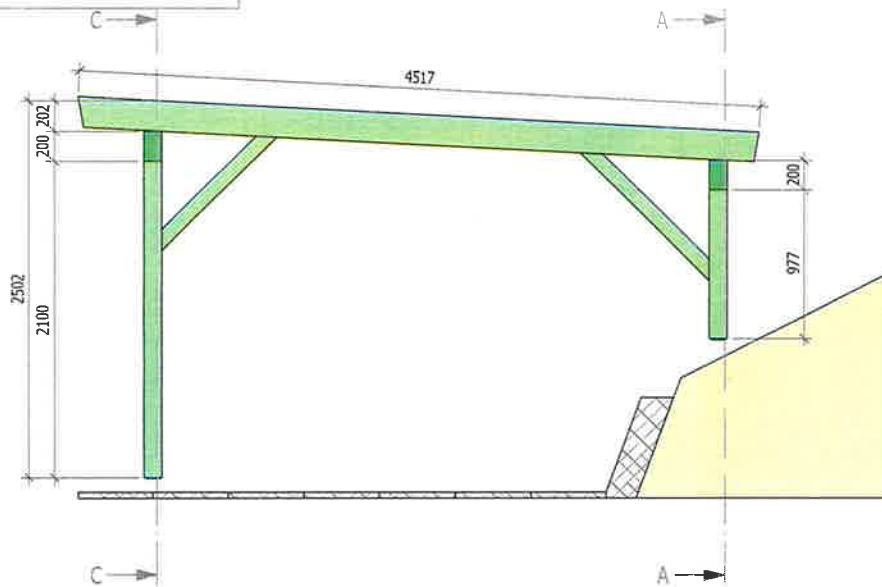
0 2 4 6m
Massstab 1: 200
Gedruckt am 27.02.2023 16:28
<https://map.geo.tg.ch/gsueA8Sq17>



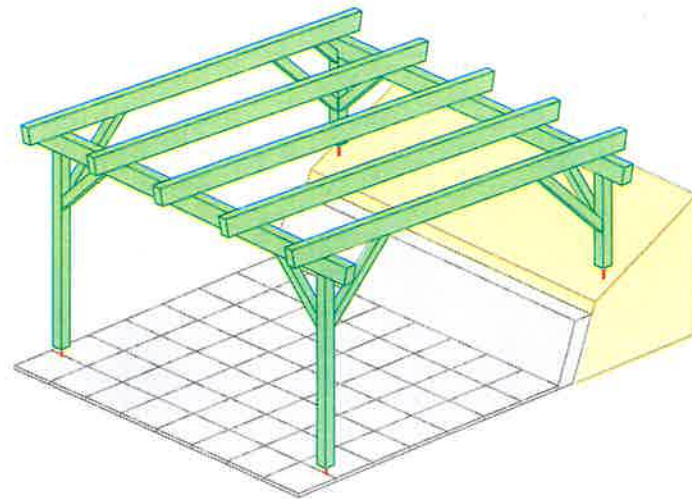


Schnitt: A-A
Maßstab: 1:31

Schnitt: C-C
Maßstab: 1:34



Schnitt: B-B
Maßstab: 1:34



Die Bauart wird so aussehen.



Hier noch ein Bild der Situation

