












LEGENDE Zonenplan



Bauzonen

-  Wohnzone W2a
-  Dorfzone D2
-  Weilerzone Wz
-  Wohn- und Arbeitszone WA2
-  Wohn- und Arbeitszone WA3
-  Arbeitszone Gewerbe AG
-  Arbeitszone Industrie AI
-  Zone für öffentliche Bauten und Anlagen OeBA
-  Freihaltezone Fh

Landwirtschaftszonen

-  Landwirtschaftszone Lw
-  Landwirtschaftszone für besondere Nutzungen Tierhaltung LwbNT





Schutzzonen

-  Naturschutzzone Ns
-  Naturschutzzone im Wald NsW







Weitere Nichtbauzonen

-  Deponiezone De

Überlagernde Zonen

-  Zone für archäologische Funde AF
-  Ortsbild- und Umgebungsschutzzone US
-  Zone mit Gestaltungsplanpflicht GP
-  Gefahrenzone GF

Informationsinhalt

-  Gemeindegrenze
-  Wald
-  Gewässer
-  eingedolter Bach
-  Strasse / Bahnareal innerhalb Bauzone (SiB)
-  Strasse / Bahnareal ausserhalb Bauzone (SaB)