



AUFLAGE EINER BAUEINGABE

Baugesuch Nr.	24.12-57
Bauherr:	Coku AG Weinfelderstrasse 5 9517 Mettlen
Bauvorhaben:	Ersatzneubau MFH (3 x 3.5 Zi.-Whg.), Wärmepumpe innen, PV-Anlage
Projektverfasser:	Egger Partner AG Thurbruggstrasse 13a 9215 Schönenberg
Parz. Nr. / Ort:	3352 / Weinfelderstrasse 7, 9517 Mettlen
Auflagefrist:	21.02.2025 bis 12.03.2025
Auflageort:	Bauamt / Gemeindeverwaltung Schulstrasse 1, 9565 Bussnang oder Homepage www.bussnang.ch

Detailangaben und nötige Betriebsdaten sind nur im Auflagedossier auf der Gemeindeverwaltung einsehbar.

Einsprache:

Während der Auflagefrist kann jedermann der ein schutzwürdiges Interesse hat, öffentlich- sowie privatrechtlich Einsprache gegen das Bauvorhaben erheben.

Einsprachen haben eine Begründung und einen Antrag zu enthalten und sind schriftlich an den **Gemeinderat** der Politischen Gemeinde Bussnang einzureichen.

Durch GesuchstellerIn oder ProjektverfasserIn auszufüllen

Angaben zum Bauvorhaben

Ausnutzungsziffer (AZ) / Geschossflächenziffer (GFZ) oder Baumassenziffer (BMZ) gemäss Projekt

AZ / GFZ 0.68

BMZ

Massg. anrechenbare Land- / Grundstücksfläche

3497 m²

Gebäudevolumen gemäss SIA-Norm

[116 oder 416] 2241.42 m³

Kosten (zwingend auszufüllen)

Anlagekosten abzüglich Landkosten CHF

Gewünschte Anschlüsse

Wasser

Elektrisch

Anschlusswert

Gas

Gemeinschaftsantenne

Kanalisation

Telefon

Glasfasernetz

Gewässerschutz

Vorgesehene Art der Abwasserbeseitigung

Betriebliche
Abwässer

Dach-/
Sickerwasser

Werden auf dem Grundstück Benzin, Mineralöle, Säuren, Laugen, Gifte, Jauche, Silowasser oder dergleichen verwendet, gelagert oder produziert?

Nein

Ja

Art Diesel, nur im Gebäude mit Assk. Nr. 166

Menge

6'000 Liter
kg

Heizungsart

Keine

Neu

Bestehend

Heizkessel

Heizöl

Erdgas

Brennholz

Wärmepumpe

Erdwärmesonden

Anzahl

Tiefe

Luft-Wasser bzw. Wasser-Wasser

Schutzraumpflicht

Eigener Schutzraum

Keine Baupflicht

Ersatzbeitrag

Bemerkungen

Durch GesuchstellerIn oder ProjektverfasserIn auszufüllen

AnstösserInnen

Nord	Parz.-Nr. 3011	EigentümerIn	Politische Gemeinde Bussnang, Schulstrasse 1, 9565 Bussnang
	Parz.-Nr.	EigentümerIn	
Ost	Parz.-Nr. 3013	EigentümerIn	Staat Thurgau, Regierungsgebäude, 8510 Frauenfeld
	Parz.-Nr. 3031	EigentümerIn	Staat Thurgau, Regierungsgebäude, 8510 Frauenfeld
Süd	Parz.-Nr. 3021	EigentümerIn	Markus Egger, Weinfelderstrasse 5, 9517 Mettlen
	Parz.-Nr. 3380	EigentümerIn	Coku AG, Weinfelderstrasse 5, 9517 Mettlen
West	Parz.-Nr. 3019	EigentümerIn	Hans Schönholzer, Weinfelderstrasse 13, 9517 Mettlen
	Parz.-Nr. 3018	EigentümerIn	Politische Gemeinde Bussnang, Schulstrasse 1, 9565 Bussnang

Baugesuchsunterlagen

(vgl. § 51 Verordnung zum Planungs- u. Baugesetz, PBV RB 700.1)

- | | | | |
|--|--|--|--|
| <input checked="" type="checkbox"/> Situationsplan (Katasterplan) | <input checked="" type="checkbox"/> Kanalisationseingabe | | |
| <input checked="" type="checkbox"/> Geschossgrundrisse | <input checked="" type="checkbox"/> Schutzplatzsteuerung/Schutzraumeingabe | | |
| <input checked="" type="checkbox"/> Schnitt- und Fassadenpläne | <input type="checkbox"/> Lärmgutachten/Schallschutznachweis (SIA 181) | | |
| <input checked="" type="checkbox"/> Umgebungsplan | <input type="checkbox"/> Emissionserklärung | | |
| <input type="checkbox"/> Baubeschrieb | <input checked="" type="checkbox"/> Deklaration Erdarbeiten | | |
| <input checked="" type="checkbox"/> Energietechnische Nachweise | | | |
| <input checked="" type="checkbox"/> Hauptformular TG | <input checked="" type="checkbox"/> Formular EN-103 | <input type="checkbox"/> Formular EN-111 | <input type="checkbox"/> Formular EN-132 |
| <input type="checkbox"/> Minergienachweis | <input checked="" type="checkbox"/> Formular EN-104 | <input type="checkbox"/> Formular EN-112 | <input type="checkbox"/> Formular EN-133 |
| <input checked="" type="checkbox"/> Formular EN-101a,b,c | <input checked="" type="checkbox"/> Formular EN-105 | <input type="checkbox"/> Formular EN-120 | <input type="checkbox"/> Formular EN-134 |
| <input checked="" type="checkbox"/> Formular EN-102a,b,c | <input type="checkbox"/> Formular EN-110 | <input type="checkbox"/> Formular EN-131 | <input type="checkbox"/> Formular EN-135 |
| | | | <input type="checkbox"/> Formular EN-TGL |
| <input checked="" type="checkbox"/> Nachweis Ausnützungsziffer, Geschossflächenziffer oder Baumassenziffer | | | |
| <input type="checkbox"/> Näherbaurecht (Vereinbarung betr. Herabsetzung des Grenzabstandes) | | | |
| <input type="checkbox"/> Objektschutznachweis gravitative Naturgefahren | | | |
| <input checked="" type="checkbox"/> Brandschutzpläne | <input checked="" type="checkbox"/> Brandschutzkonzept | | |

Bauvisiere erstellt am 27.11.2024

- Gebäudeschadstoffdiagnose, Material- und Farbkonzept, Geotechnischer Bericht, Solaranlage
Meldeformular, Nachweis Versickerung
- Interessenabwägung betreffend Verbrauch von Fruchtfolgefläche (FFF)
(im Sinne von Art. 3 Raumplanungsverordnung [RPV, SR 700.1])
- Nachweis hindernisfreies Bauen (vgl. § 84 Planungs- und Baugesetz [PBG, RB 700] i. V. m. § 41 PBV)

GesuchstellerIn

GrundeigentümerIn

ProjektverfasserIn

Mettlen,

Mettlen

Schönenberg

27.11.24

[Ort, Datum und Unterschrift]

[Ort, Datum und Unterschrift]

[Ort, Datum und Unterschrift]

Durch Gemeindebehörde auszufüllen

Zonenart

Nutzungszone gemäss Zonenplan Wohn- und Arbeitszone (WA2)

RRB / DBU-Nr. 54 vom 07.07.2006

Durch Stadt-/ Gemeinderat in Kraft gesetzt per

- Bauzone Nichtbauzone Kleinsiedlung (Anhang 1 + 2 KSV vom 12.05.20)

Planungsinstrumente

Es besteht für dieses Gebiet ein

- | | | |
|---|---------------|-----|
| <input type="checkbox"/> Quartierplan | RRB-Nr. | vom |
| <input type="checkbox"/> Baulinienplan | RRB / DBU-Nr. | vom |
| <input type="checkbox"/> Gestaltungsplan | RRB / DBU-Nr. | vom |
| <input type="checkbox"/> Arealüberbauungsplan | RRB-Nr. | vom |
| <input type="checkbox"/> | RRB / DBU-Nr. | vom |

Lage an / in

- | | | |
|---|--|--|
| <input type="checkbox"/> Nationalstrasse | <input type="checkbox"/> See / Weiher | <input type="checkbox"/> oberirdische Entwässerung |
| <input checked="" type="checkbox"/> Kantonsstrasse | <input checked="" type="checkbox"/> Bach / Kanal | <input type="checkbox"/> Wald |
| <input checked="" type="checkbox"/> Gemeindestrasse | <input type="checkbox"/> Fluss | <input type="checkbox"/> Ufergehölz |
| <input type="checkbox"/> Flurstrasse | <input type="checkbox"/> Eindolung | <input type="checkbox"/> Hochspannungsleitung |
| <input type="checkbox"/> Grundwasserschutzzone (S1, S2, S3) | | <input checked="" type="checkbox"/> Gefahrengebiete, -zone |
| <input type="checkbox"/> Fruchtfolgefläche (FFF) m ² | | <input type="checkbox"/> Bahnlinie |

Kontrolle

Bauvisiere kontrolliert am

Öffentliche Auflage vom

bis

Publikation im Amtsblatt vom

[Nur für Bauten und Anlagen ausserhalb der Bauzone]

Stellungnahme Gemeindebehörde


Ansprechpartner Gemeinde (Bei Rückfragen aus der kantonalen Verwaltung zum Baugesuch)

Name, Vorname Stäheli, Rebecca

Telefon 071 626 58 15

E-Mail bauamt@bussnang.ch

Angaben des / der GesuchstellerIn / ProjektverfasserIn wurden überprüft



Bussnang, 21.01.2025

[Ort, Datum und Unterschrift Gemeindebehörde]

Deklaration Erdarbeiten

Dieses Formular ist nach § 51 PBV jedem Baugesuch beizulegen, bei dem Aushub oder Bodenaushub¹ anfällt, auch wenn dieser vor Ort verbleibt.


Bauherrschaft

Angaben zum Bauvorhaben

Adresse Weinfeldenstrasse 7 PLZ/Ort 9517 Mettlen
 Politische Gemeinde Bussnang Parzelle Nr. 3352
 Landeskoordinaten 2726687 / 1266231

Volumenangaben¹

Oberboden 20 m³ und Unterboden 46 m³ und Aushub 436 m³
 davon verbleiben:
 Oberboden 11 m³ und Unterboden 25 m³ und Aushub 369 m³



Durch Bauherrschaft auszufüllen

- Ist das Areal im Kataster der belasteten Standorte (KbS)² oder in der Hinweiskarte Bodenbelastungen (HKB)² eingetragen? Nein Ja
- Ist für die Bauparzelle eine der nachstehenden Angaben zutreffend? Nein Ja
 - Frühere Auffüllung, die nicht in einem der unter Ziffer 1 genannten Verzeichnisse enthalten ist
 - Aktueller oder ehemaliger Betriebs- oder Unfallstandort, der nicht in einem der unter Ziff. 1 genannten Verzeichnisse enthalten ist
 - Frühere oder aktuelle Nutzung als Schreber-/Familiengarten oder Gärtnerei
 - Nahbereich (10 m) korrosionsgeschützter Metallkonstruktionen (Brücken, Masten, Tanks etc)
 - Einsatz oder Ablagerung schadstoffhaltiger und/oder wassergefährdender Stoffe und Abfälle
 - Das Areal diente als Brandstelle resp. es gab einen Brandfall
 - Andere Belastungshinweise (z. B. aufgrund von Untersuchungen): Schadstoffdiagnose
- Ist erkennbar oder bekannt, dass das Material verschmutzt ist? Nein Ja
 - Es wurden Verfärbungen oder Gerüche festgestellt
 - Es gibt Stellen, an denen verfärbtes oder schlecht riechendes Wasser austritt
- Befinden sich auf der Bauparzelle invasive Neophyten³ oder problematische Ackerunkräuter?³ Nein Ja
 - Welche Pflanzen kommen vor?
 - Asiatische Knötericharten (Reynoutria spp.)
 - Essigbaum (Rhus typhina)
 - Schmalblättriges Greiskraut (Senecio inaequidens)
 - Erdmandelgras
 - Andere invasive Neophyten: _____
 - unerwünschte Ackerkräuter (z. B. Ackerkratzdistel, giftige Kreuzkräuter)
 - Treten die Pflanzen innerhalb oder unmittelbar neben dem Bauvorhaben auf? Nein Ja

falls ja: Bitte Übersichtsplan und Fotos mit Parzelle und Standort der invasiven Neophyten oder unerwünschten Ackerkräutern beilegen.

Ort/Datum Mettlen,


Unterschrift

Gemeindebestätigung

Bauparzelle in KbS oder HKB eingetragen oder Problempflanzen vorhanden? Nein Ja

KbS-Register-Nr.: _____ Belastungshinweis Boden: _____

Bemerkungen: _____

Ort/Datum: Busswil 5.12.24 Unterschrift: 

Deklaration bitte immer mit dem Baugesuch an die Baugesuchszentrale weiterleiten!

Bestätigung Kanton (Amt für Umwelt) Baugesuch-Nr. _____

Keine Belastungshinweise

bitte separate Stellungnahme(n) beachten

Bemerkungen: _____

Ort/Datum: _____ Unterschrift: _____

Erläuterungen

Das Formular Deklaration für Erdarbeiten ist **jedem** Baugesuch beizulegen, bei dem Aushub¹ oder Bodenaushub¹ anfällt. Damit soll sichergestellt werden, dass verschmutztes Material ordnungsgemäss entsorgt wird und unbelastete Flächen nicht mit Abfällen oder Problempflanzen belastet werden.

- ¹ Unter **Boden** versteht man die oberste Erdschicht, in der Pflanzen wachsen können, also den Oberboden (Humus) und den Unterboden (Stockerde, Mutterboden). In der Regel umfasst der Boden circa den obersten Meter. **Aushub** stammt dagegen aus dem unbelebten Untergrund. Die Unterscheidung der Begriffe ist wichtig, da für sie unterschiedliche Verordnungen gelten. Die Angaben dienen der kantonalen Abfallplanung.
- ² Standorte, die mit Abfällen im Untergrund belastet sind, werden in einem öffentlichen **Kataster der belasteten Standorte (KbS)** geführt (siehe <https://geoinformation.tg.ch/thurgis/geotgch.html/1861>). Auskünfte können direkt beim AfU eingeholt werden. Hierzu ist eine Vollmacht des Grundeigentümers erforderlich (Formular siehe www.umwelt.tg.ch > Abfall und Boden > Downloads Altlasten Vollmacht-Einsichtnahme-KbS_HKB). Hinweise auf Belastungen des Bodens sind in der öffentlichen **Hinweiskarte Bodenbelastungen (HKB)** erfasst (siehe <https://geoinformation.tg.ch/thurgis/geotgch.html/1861>).
- ³ Unter invasiven **Neophyten** werden gebietsfremde Pflanzen verstanden, die sich auf problematische Weise verbreiten und dadurch Schäden verursachen können (siehe www.umwelt.tg.ch/neobiota). **Unerwünschte Ackerkräuter** können bei Bodenverschiebungen ebenfalls problematisch werden. In jeder Gemeinde gibt es eine **Ansprechperson** zum Thema Neophyten.

Dieses Formular kann unter www.umwelt.tg.ch > Abfall und Boden > Boden > Downloads Boden heruntergeladen werden.

Weitere Informationen

Amt für Umwelt, Verwaltungsgebäude Promenade, 8510 Frauenfeld

Tel.: 058 345 51 51 | Email: umwelt.afu@tg.ch | Website: www.umwelt.tg.ch > Abfall und Boden > Boden

Rechtliche Grundlagen:

Bundesgesetz über den Umweltschutz (USG) und die darauf abgestützten Verordnungen: Verordnung über Belastungen des Bodens (VBBo); Altlasten-Verordnung (AltV), Verordnung über die Vermeidung und Entsorgung von Abfällen (VVEA), Verordnung über den Schutz vor gefährlichen Stoffen und Zubereitungen (ChemV), Verordnung über den Umgang mit Organismen in der Umwelt (FrSV); Gesetz über die Abfallbewirtschaftung (Abfallgesetz) des Kantons Thurgau, Verordnung des Regierungsrates zum Planungs- und Baugesetz (PBV).

