

[Stempel / Notizen Gemeinde]

[Stempel / Notizen Kanton]

auszufüllen

Gesuchsformular zur Beurteilung von Bauvorhaben

Baugesuch Bauanfrage Vorentscheid Konzession / WNG-Bewilligung

Gemeinde Bussnang

GesuchstellerIn (Rechnung wird an diese Adresse ausgestellt)

Name, Vorname Markus und Natascha Wiesli
 Strasse, Haus-Nr. Hinderwies Beruf
 PLZ, Wohnort 9540 Frittschen E-Mail
 Telefon Privat Telefon Geschäft

GrundeigentümerIn

identisch mit Adresse GesuchstellerIn

Name, Vorname
 Strasse, Haus-Nr.
 PLZ, Wohnort E-Mail
 Telefon Privat Telefon Geschäft

ProjektverfasserIn

identisch mit Adresse GesuchstellerIn

Name, Vorname P.Baumgartner Holzbau AG
 Strasse, Haus-Nr. Dorfstrasse 28
 PLZ, Wohnort 8356 Ettenhausen E-Mail
 Telefon Privat Telefon Geschäft

Bauvorhaben (bei Industrie- und Gewerbebauten Zweck angeben)

Was Umnutzung Pferdezuchtbetrieb
 Änderung eines schon bewilligten Gesuches
 Eingriff in ein geschütztes Objekt gemäss TG NHG § 7
 Neubau An- oder Aufbau Zweckänderung Abbruch
 Umbau Einbau Wiederaufbau

Kurzbeschreibung (Konstruktion / Material / Farben)

Fassade bestehend, Holzschalung und Trapezblech braun
 Dach bestehend, Welleternit
 Fenster bestehend, Lichtplatten (Trapez)

Lage

Strasse / Quartierbezeichnung / Flurname Plan Nr. 45, Hinderwis Parzellen-Nr. 1247
 Gebäudeversicherungs-Nr. 152 Koordinaten 2'724'248.0 / 1'266'880'0



Durch GesuchstellerIn oder ProjektverfasserIn

Durch GesuchstellerIn oder ProjektverfasserIn auszufüllen

Angaben zum Bauvorhaben

Ausnutzungsziffer (AZ) / Geschossflächenziffer (GFZ) oder Baumassenziffer (BMZ) gemäss Projekt

AZ / GFZ	BMZ	Massg. anrechenbare Land- / Grundstücksfläche	m ²
Gebäudevolumen gemäss SIA-Norm	[116 oder 416]	m ³	

Kosten (zwingend auszufüllen)

Anlagekosten abzüglich Landkosten CHF

Gewünschte Anschlüsse

<input type="checkbox"/> Wasser	<input type="checkbox"/> Elektrisch	Anschlusswert
<input type="checkbox"/> Gas	<input type="checkbox"/> Gemeinschaftsantenne	
<input type="checkbox"/> Kanalisation	<input type="checkbox"/> Telefon	<input type="checkbox"/> Glasfasernetz

Gewässerschutz

Vorgesehene Art der Abwasserbeseitigung

Betriebliche
Abwässer

Dach-/ bestehend
Sickerwasser

Werden auf dem Grundstück Benzin, Mineralöle, Säuren, Laugen, Gifte, Jauche, Silowasser oder dergleichen verwendet, gelagert oder produziert?

<input type="checkbox"/> Nein	<input checked="" type="checkbox"/> Ja	Art	Miststock mit eigenem Wasserbehälter
		Menge	Liter kg

Heizungsart

<input checked="" type="checkbox"/> Keine	<input type="checkbox"/> Neu	<input type="checkbox"/> Bestehend	
<input type="checkbox"/> Heizkessel	<input type="checkbox"/> Heizöl		
	<input type="checkbox"/> Erdgas		
	<input type="checkbox"/> Brennholz		
	<input type="checkbox"/>		
<input type="checkbox"/> Wärmepumpe	<input type="checkbox"/> Erdwärmesonden	Anzahl	Tiefe
	<input type="checkbox"/> Luft-Wasser bzw. Wasser-Wasser		
	<input type="checkbox"/>		
<input type="checkbox"/>			

Zivilschutz

<input type="checkbox"/> Eigener Schutzraum	<input checked="" type="checkbox"/> Keine Baupflicht	<input type="checkbox"/> Ersatzbeitrag
---	--	--

Bemerkungen

Durch GesuchstellerIn oder ProjektverfasserIn auszufüllen

AnstösserInnen

Nord	Parz.-Nr. 1124,1127,	EigentümerIn	Unterhaltskorporation Lanterswil und Höfe, öffentlich-rechtliche Körperschaft, Präsident Hanspeter Vollenweider, Tooserstrasse 12, 9503 Lanterswil
Ost			
West	Parz.-Nr. 1064	EigentümerIn	Unterhaltskorporation Lanterswil und Höfe, öffentlich-rechtliche Körperschaft, Präsident Hanspeter Vollenweider, Tooserstrasse 12, 9503 Lanterswil
Süd	Parz.-Nr. 1230	EigentümerIn	Bänziger Jakob Ernst und Margrit, Schulstrasse 25, 9504 Frittschen
	Parz.-Nr. 1291	EigentümerIn	Peter Stadler, Martina Andrea Stadler, Dorfstrasse 18c, 9504 Frittschen
Süd	Parz.-Nr. 1122	EigentümerIn	Dirk Peter Jan Schlatterbeck, Hendrike Schlatterbeck, Schulstrasse 23, 9504 Frittschen
	Parz.-Nr. 1210	EigentümerIn	Eckart Störmer, Bettina Ina Störmer, Schulstrasse 21, 9504 Frittschen
Süd	Parz.-Nr. 1120	EigentümerIn	Primarschulgemeinde Regio Märwil, öffentlich-rechtliche Körperschaft, Schulweg 5, 9562 Märwil
	Parz.-Nr.	EigentümerIn	




Baugesuchsunterlagen

(vgl. § 51 Verordnung zum Planungs- u. Baugesetz, PBV RB 700.1)

- | | | | |
|---|---|--|--|
| <input checked="" type="checkbox"/> Situationsplan (Katasterplan) | <input type="checkbox"/> Kanalisationseingabe | | |
| <input checked="" type="checkbox"/> Geschossgrundrisse | <input type="checkbox"/> Schutzplatzsteuerung/Schutzraumeingabe | | |
| <input checked="" type="checkbox"/> Schnitt- und Fassadenpläne | <input type="checkbox"/> Lärmgutachten/Schallschutznachweis (SIA 181) | | |
| <input type="checkbox"/> Umgebungsplan | <input type="checkbox"/> Emissionserklärung | | |
| <input type="checkbox"/> Baubeschrieb | <input type="checkbox"/> Deklaration Erdarbeiten | | |
| <input type="checkbox"/> Energietechnische Nachweise | | | |
| <input type="checkbox"/> Hauptformular TG | <input type="checkbox"/> Formular EN-103 | <input type="checkbox"/> Formular EN-111 | <input type="checkbox"/> Formular EN-132 |
| <input type="checkbox"/> Minergienachweis | <input type="checkbox"/> Formular EN-104 | <input type="checkbox"/> Formular EN-112 | <input type="checkbox"/> Formular EN-133 |
| <input type="checkbox"/> Formular EN-101a,b,c | <input type="checkbox"/> Formular EN-105 | <input type="checkbox"/> Formular EN-120 | <input type="checkbox"/> Formular EN-134 |
| <input type="checkbox"/> Formular EN-102a,b,c | <input type="checkbox"/> Formular EN-110 | <input type="checkbox"/> Formular EN-131 | <input type="checkbox"/> Formular EN-135 |
| | | | <input type="checkbox"/> Formular EN-TGL |
| <input type="checkbox"/> Nachweis Ausnützungsziffer, Geschossflächenziffer oder Baumassenziffer | | | |
| <input type="checkbox"/> Näherbaurecht (Vereinbarung betr. Herabsetzung des Grenzabstandes) | | | |
| <input type="checkbox"/> Objektschutznachweis gravitative Naturgefahren | | | |
| <input type="checkbox"/> Brandschutzpläne | <input type="checkbox"/> Brandschutzkonzept | | |

Bauvisiere erstellt am

-
- Interessenabwägung betreffend Verbrauch von Fruchtfolgefläche (FFF)
(im Sinne von Art. 3 Raumplanungsverordnung [RPV, SR 700.1])
- Nachweis hindernisfreies Bauen (vgl. § 84 Planungs- und Baugesetz [PBG, RB 700] i. V. m. § 41 PBV)

GesuchstellerIn Ettenhausen, 12.02.2024	GrundeigentümerIn Ettenhausen, 12.02.2024	ProjektverfasserIn Ettenhausen, 12.02.2024
		
[Ort, Datum und Unterschrift]	[Ort, Datum und Unterschrift]	[Ort, Datum und Unterschrift]

P. BAUMGÄRTNER AG
planen + bauen mit Holz
8356 Ettenhausen, Telefon 052 368 05 10
www.pbaumgartner.ch

Durch Gemeindebehörde auszufüllen

Zonenart

Nutzungszone gemäss Zonenplan

RRB / DBU-Nr. vom

Durch Stadt-/ Gemeinderat in Kraft gesetzt per

- Bauzone Nichtbauzone Kleinsiedlung (Anhang 1 + 2 KSV vom 12.05.20)

Planungsinstrumente

Es besteht für dieses Gebiet ein

- | | | |
|---|---------------|-----|
| <input type="checkbox"/> Quartierplan | RRB-Nr. | vom |
| <input type="checkbox"/> Baulinienplan | RRB / DBU-Nr. | vom |
| <input type="checkbox"/> Gestaltungsplan | RRB / DBU-Nr. | vom |
| <input type="checkbox"/> Arealüberbauungsplan | RRB-Nr. | vom |
| <input type="checkbox"/> | RRB / DBU-Nr. | vom |

Lage an / in

- | | | |
|---|---------------------------------------|--|
| <input type="checkbox"/> Nationalstrasse | <input type="checkbox"/> See / Weiher | <input type="checkbox"/> oberirdische Entwässerung |
| <input type="checkbox"/> Kantonsstrasse | <input type="checkbox"/> Bach / Kanal | <input type="checkbox"/> Wald |
| <input type="checkbox"/> Gemeindestrasse | <input type="checkbox"/> Fluss | <input type="checkbox"/> Ufergehölz |
| <input type="checkbox"/> Flurstrasse | <input type="checkbox"/> Eindolung | <input type="checkbox"/> Hochspannungsleitung |
| <input type="checkbox"/> Grundwasserschutzzone (S1, S2, S3) | | <input type="checkbox"/> Gefahrengebiete, -zone |
| <input type="checkbox"/> Fruchtfolgefläche (FFF) | m ² | <input type="checkbox"/> Bahnlinie |

Kontrolle

Bauvisiere kontrolliert am

Öffentliche Auflage vom bis

Publikation im Amtsblatt vom [Nur für Bauten und Anlagen ausserhalb der Bauzone]

Stellungnahme Gemeindebehörde

Ansprechpartner Gemeinde (Bei Rückfragen aus der kantonalen Verwaltung zum Baugesuch)

Name, Vorname

Telefon

E-Mail

Angaben des / der GesuchstellerIn / ProjektverfasserIn wurden überprüft

[Ort, Datum und Unterschrift Gemeindebehörde]